





- LEGENDA
- Skrzyżowanie
 - Niweleta osi jezdni
 - Istn. teren
 - Proj. rów prawy
 - Proj. rów lewy
 - Istn. rów lewy

Inwestor	 Gmina Grodków ul Warszawska 29, 49-200 Grodków	 Nadzory i Projekty Drogowe Justyna Grzelczak ul Moniuszki 8/7 57-100 Strzelin			
Obiekt / temat :	Budowa ścieżek rowerowych na terenie Gminy Grodków. Odcinek Gałązczyce-Wójtowice				
Tytuł rys.	PROFIL PODŁUŻNY km 0+500 - 0+980				
Adres obręby: Gałązczyce, Sulisław, Lubcz, Wójtowice, Półwiosek gmina Grodków		Data 12.2016			
Imię i nazwisko		Specjalność/Nr upr.	Podpis	Etap	Skala
Projektant mgr inż. Łukasz Grzelczak		drogi LBS/P00D/0058/06		PW	1:100/1000
Asystent Projektanta mgr inż. Justyna Grzelczak		drogi ----		Nr rysunku	4.2